

## **Sulle colline di Bagno a Ripoli, una terrazza su Firenze, fra ville, oliveti e boschi**



Il territorio di Bagno a Ripoli è ricco di testimonianze storiche che vanno dagli Etruschi e ai Romani fino ai Medici e i Lorena per arrivare al 1944 quando la Brigata Partigiana Sinigaglia contribuì in modo determinante alla liberazione di Firenze dall'occupazione tedesca.

Il territorio del Comune è però molto interessante anche dal punto di vista paesaggistico, il Parco di Fontesanta costituisce una importante "nicchia ecologica", colline, valli e boschi si alternano a campi di olivi, viti ed orti al cospetto della piana di Firenze e Prato con vista verso il Cupolone.

Un'area molto interessante per molte attività outdoor, percorsi da fare a piedi e in mountain bike per trascorre piacevoli giornate immersi nella natura a due passi da Firenze.

Percorso in mountain bike per biker esperti e allenati

**Distanza:** Km. 20

**Dislivello:** m. 400

**Tempo necessario:** 1 ora e 30 minuti

Si parte dalla "Porta della Memoria" presso il giardino "I Ponti" di via Roma a Bagno a Ripoli




imboccata via Roma si gira in via F.lli Orsi per  
dirigersi verso Rimaggio, superata la trattoria  
Donnini si prende a destra via di Quarto



fino all'incrocio con la "Cipressa Parlante"



dove si imbecca la via di Vernalese e, dopo avere superato la Villa di Torre Rossa, si arriva a Rimaggino



Si sale sulla via Molino di Vernalese fino a prima della casatorre dei Terigi, si prosegue per via di Vicchio e Paterno per poi prendere nuovamente la via del Molino di Vernalese. Arrivati al bivio del sentiero cai 4 e 4a si prosegue in mezzo all'oliveta





per entrare poi definitivamente nel bosco su uno stretto sentiero quasi tutto pedalabile. Si prosegue per poco più di 4 chilometri fino a rientrare sulla strada asfaltata che viene da Villamagna, poco dopo si prende a sinistra per arrivare al valico di Terzano. Il sentiero n. 6 ci porta in via di Terzano, seguendo successivamente via della Bascula si giunge allo spedale del Bigallo,



Seguendo i segnali "BC" si va verso San Quirico a Ruballa si torna sulla via Roma poco prima della Fonte.

Arrivati alla Croce a Varliano si seguono le indicazioni per il ristorante Centanni.

Proseguendo attraverso i campi e poi su una stradella asfaltata si arriva al restaurata cappellina di Baroncelli



e poi alla chiesa di San Tommaso a Baroncelli in una posizione panoramica unica verso la piana di Firenze, Prato e Pistoia.

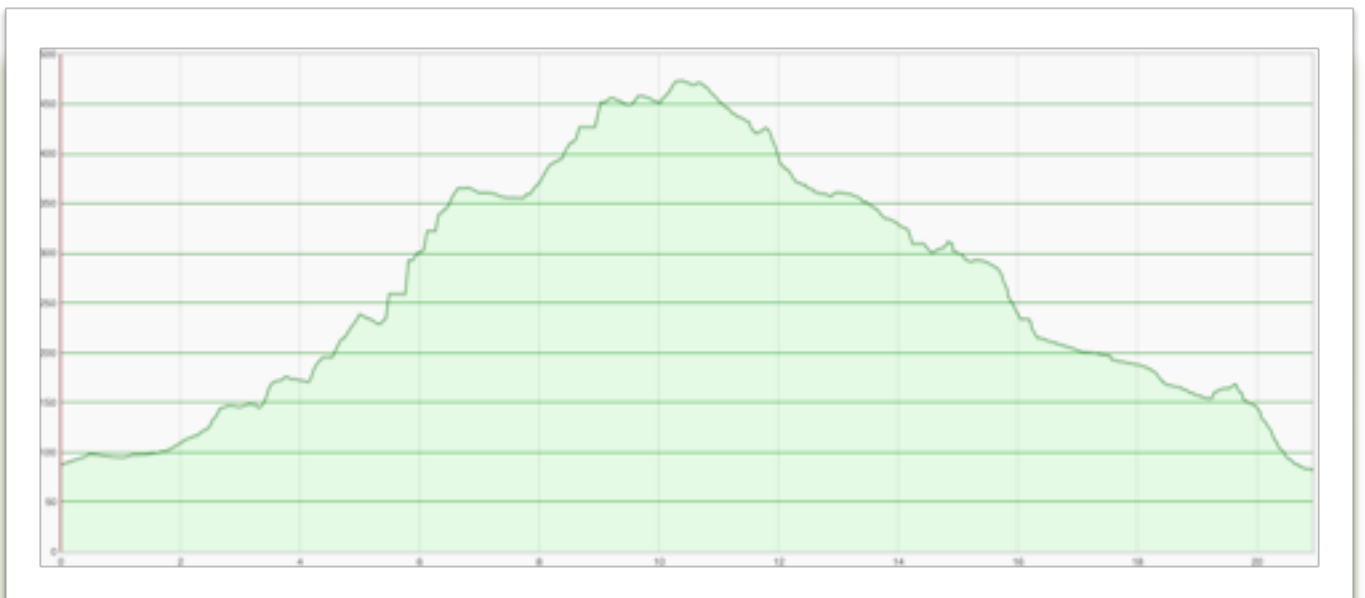


Ora tutto in discesa il nostro percorso ci porta nuovamente al giardino dei Ponti, punto di partenza.

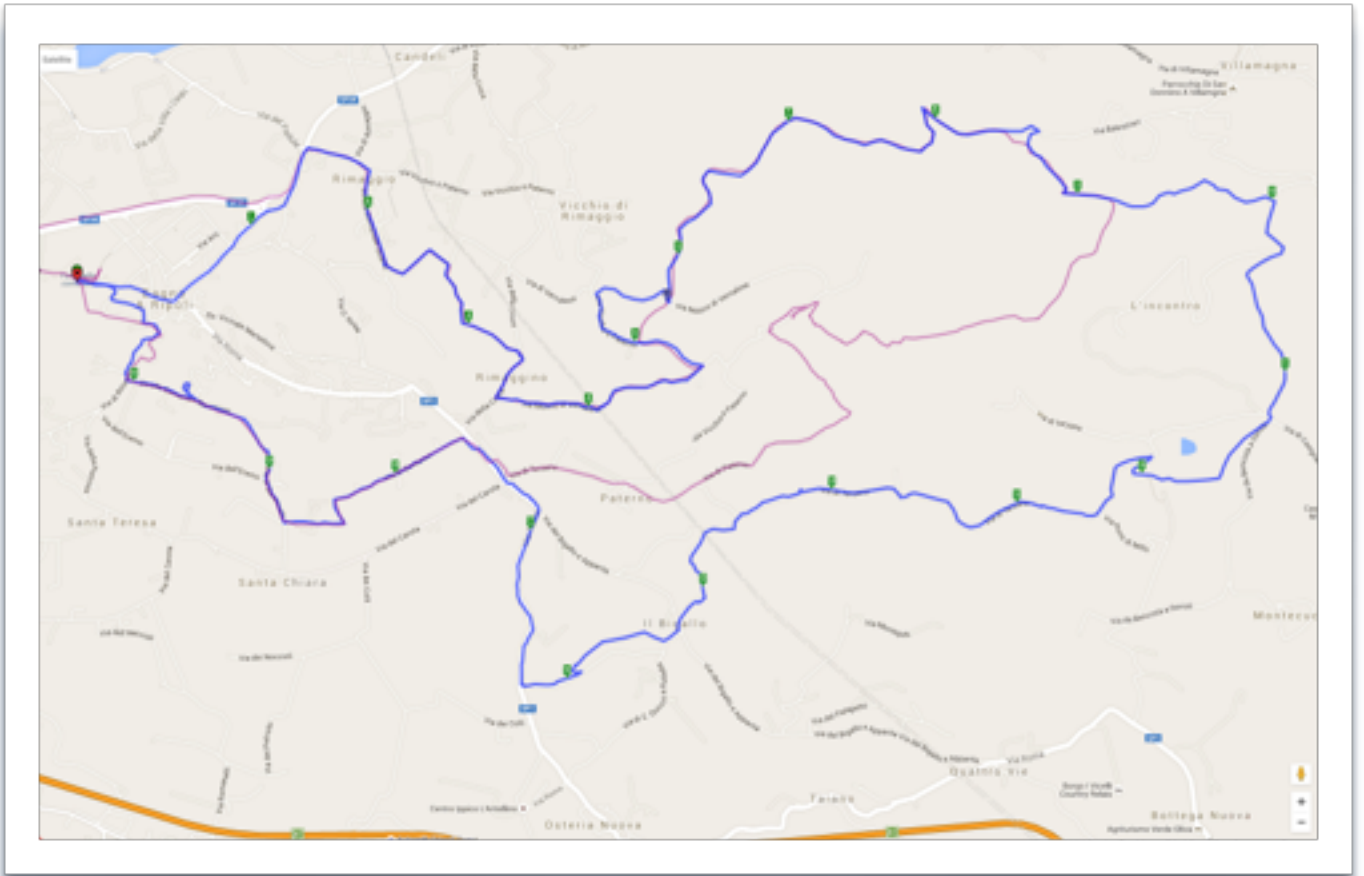
Punti di interesse storico artistico lungo il percorso

Villa di Tore Rossa  
I lavatoi di Rimaggino  
Casa Torre di Terigi  
Lo spedale del Bigallo  
Poco fuori del percorso l'Oratorio di Santa Caterina  
La chiesa di Santa Lucia a Terzano  
La cappella di San Tommaso a Baroncelli  
La chiesa di Baroncelli

Dislivello:



mappa con variante:



Informazioni

[info@ufficioguide.it](mailto:info@ufficioguide.it) [www.ufficioguide.it](http://www.ufficioguide.it)